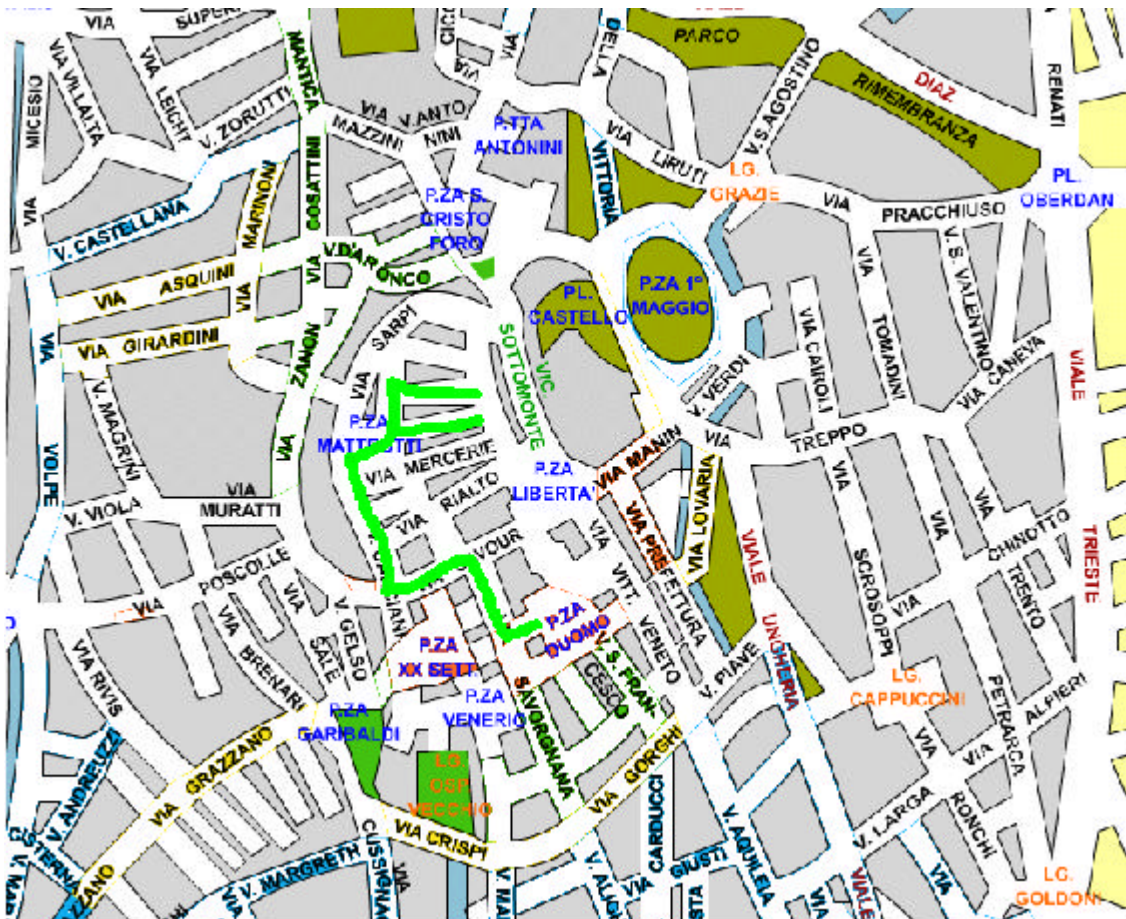


ALTRI VIAGGI

Itinerari accessibili della città di Udine
 Tratto dalla guida "udine itinerari accessibili"
 Pubblicazione A cura della Uildm in collaborazione con la provincia di Udine



Piazza Duomo, via Stringher, via Savorgnana, piazza Lionello, via Cavour, via Rialto, via Canciani, piazza Matteotti (San Giacomo), via Pellicerie, via Mercerie, via Calzolari, via Monte di Pietà.

Accessibilità A'

In questo itinerario si attraversa piazza Duomo arrivando in via Stringher (marciapiede destro) e si percorre questa via fino all'incrocio con via Savorgnana; si procede verso via Cavour immettendosi in una zona

a traffico limitato. Tale zona che comprende, tra le altre, via Canciani, via Rialto, piazza Lionello, piazza Matteotti, è praticamente tutta a livello anche se in alcuni tratti la pavimentazione è in acciottolato e quindi di difficile percorribilità. Da segnalare che dal porticato del Municipio

(Palazzo d'Aronco) si può accedere solamente dall'angolo via Rialto - via Mercatovecchio.

Edifici di rilievo

PALAZZO D'ARONCO
 Il portico che circonda il Municipio, all'inizio di via Rialto, è al livello

della strada. All'ingresso c'è un campanello di chiamata a circa 80 cm. da terra, poi una breve rampa a norma. L'edificio, a più piani, ha l'ascensore accessibile: non si raggiungono il sottotetto e tantomeno il livello della sala consiliare. È possibile utilizzare il wc

accessibile nei pressi della Sala Aiace.

SALA AIACE

L'ingresso principale è dalla Loggia del Lionello ma è inaccessibile. L'ingresso alternativo, non segnalato è lo stesso del Municipio dotato di campanello di chiamata (sino alle ore 24.00); la sala è al pri-

mo piano e l'ascensore è accessibile.

Il wc ha un antibagno con porta a due ante da 50 cm, una fissa ed una mobile.

CHIESA DI SAN GIACOMO



Ingresso: 5 gradini da 15 cm.

La guida di Udine accessibile, oltre ad essere un vero e proprio censimento delle barriere architettoniche riporta anche dettagliate notizie storico artistiche sui monumenti dei vari itinerari.


Recentemente inoltre sono state pubblicate anche le guide riguardanti l'accessibilità di

Aquileia, Tolmezzo e Cividale.

Ogni guida è inoltre dotata di una piantina della città corrispondente.



Di recente pubblicazione si segnalano inoltre le guide di:



Tutte le guide sono reperibili presso i rispettivi comuni, la sede della ULIDM e presso l'Ufficio H della Comunità Piergiorgio O.N.L.U.S.